





-  **Rouge** : Risque de crue majeure. Menace directe et généralisée de la sécurité des personnes et des biens.
-  **Orange** : Risque de crue génératrice de débordements importants susceptibles d'avoir un impact significatif sur la vie collective et la sécurité des biens et des personnes.
-  **Jaune** : Risque de crue génératrice de débordements et de dommages localisés ou de montée rapide et dangereuse des eaux, nécessitant une vigilance particulière notamment dans le cas d'activités exposées et/ou saisonnières.
-  **Vert** : Pas de vigilance particulière requise.

Service de Prévision des Crues Vilaine-Côtières Bretons  
BULLETIN D'INFORMATION  
ORIGINE : Service de Prévision des Crues Vilaine Côtières Bretons

---

Bulletin émis le : 19/08/2020 à 08:44  
Prochain bulletin le : 19/08/2020 à 16:00

---

Etat maximal de vigilance sur le territoire  
du SPC :

Jaune

Fait(s) nouveau(x) :

Passage en jaune du tronçon l'Odét

Qualification de la situation :

Vigilance jaune du tronçon l'Odét, dans un contexte de coefficients de marées et de surcotes importants.

Situation actuelle et évolution prévue :

Les forts coefficients de marées et les surcotes importantes vont entraîner des hausses importantes dans les parties estuariennes.

L'événement est essentiellement maritime. Les débordements sont attendus autour des pleines mers.

---

Situation hydrologique par tronçon :

Nom	Vigilance
Morlaix	Vert
Aulne	Vert
<u>Odét</u>	Jaune
Laïta	Vert
Blavet	Vert
Vilaine aval	Vert
Oust	Vert
Vilaine médiane	Vert
Vilaine amont	Vert
Meu	Vert
Ille	Vert
Seiche	Vert
Leguer - Guindy - Jaudy	Vert
Trioux - Leff - Gouët	Vert
Gouessant - Arguenon - Rance	Vert

---

Tronçon : Odét

Les pluies de cette nuit et de ce matin ne devraient pas occasionner de débordements des cours d'eau, mais les forts coefficients de marées et les surcotes importantes vont entraîner des hausses importantes dans les parties estuariennes.

Les débordements sont attendus autour des pleines mers.

L'événement est essentiellement maritime.

Les prévisions graphiques sont indiquées aux stations.

---

## Service de Pr vision des Crues Vilaine-C tiers Bretons

Cons quences possibles :

Tenez-vous inform  de la situation.

Les premiers d bordements peuvent  tre constat s.

Certains cours d'eau peuvent conna tre une mont e rapide des eaux.

Conseils de comportement :

Soyez vigilant si vous vous situez   proximit  d'un cours d'eau ou d'une zone habituellement inondable.

Conformez-vous   la signalisation routi re.

[Haut du bulletin](#)